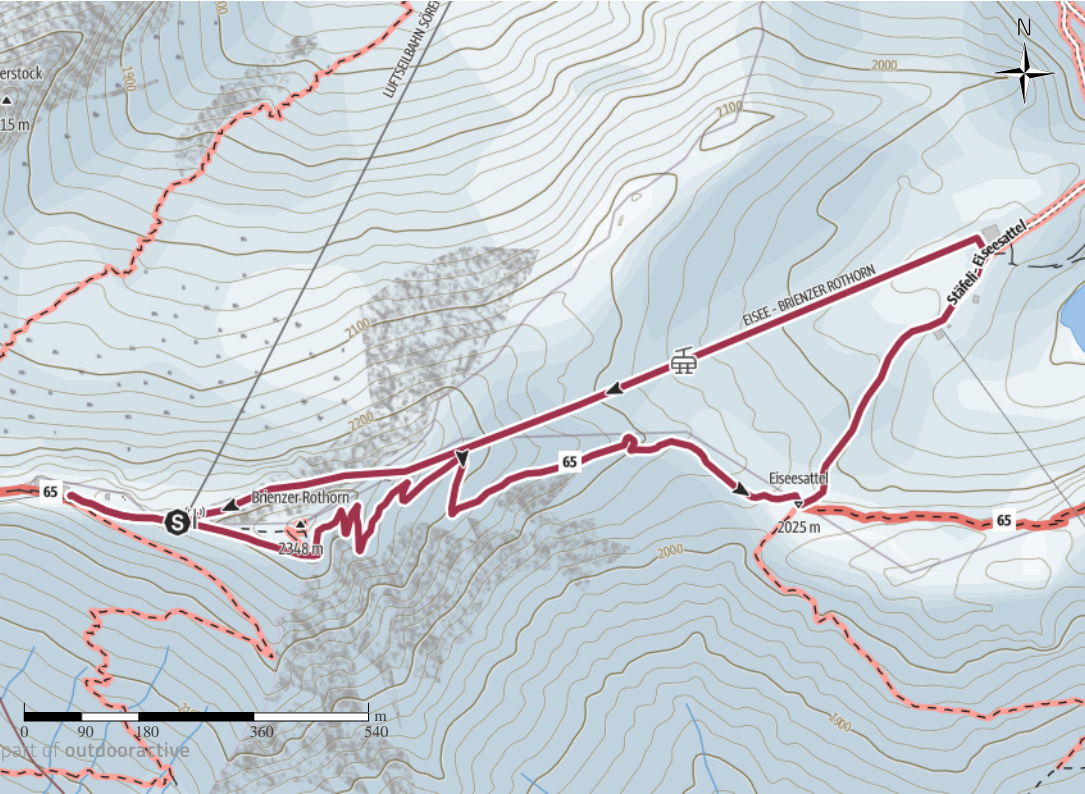




Wanderung

TOP Kulinariktour Rothorn

Strecke	↔	3,9 km	Schwierigkeit	mittel
Dauer	🕒	1:50 h	Fitness	●●●●●
Aufstieg	▲	402 m	Technik	●●●●●
Abstieg	▼	402 m	Höhenlage	1.953 m – 2.329 m



Bergbahnen Sörenberg AG

Aktualisierung: 14.05.2025

Quelle UNESCO Biosphäre Entlebuch



QR-Code scannen und diese Tour offline speichern, mit Freunden teilen und mehr.
Webseite
<https://maps.luzern.com/s/3vt9K>



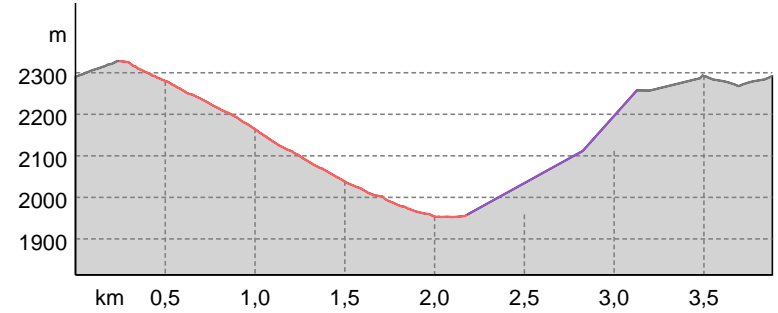
Tour zum Mitnehmen für iPhone und Android

Titelbild: Kulinariktour auf dem Brienzer Rothorn
Foto: Wanderblondies, UNESCO Biosphäre Entlebuch
Kartengrundlagen: outdoorative kartografie, ©OpenStreetMap (www.openstreetmap.org)

Wegearten

Asphalt	1 km
Pfad	1,9 km
Lift	0,9 km

Höhenprofil



3 Gänge – 3 Kantone

Start der Tour

Bergstation Luftseilbahn Sörenberg-Brienzer Rothorn

Ende der Tour

Bergstation Luftseilbahn Sörenberg-Brienzer Rothorn

Wegpunkte



Restaurant

Gipfel-Restaurant Rothorn
6174 Sörenberg
gipfelrestaurant@soerenberg.ch
<http://www.rothorn-soerenberg.ch>



Kulinariktour auf dem Brienzer Rothorn

Foto: Wanderblondies, UNESCO Biosphäre Entlebuch



Kulinariktour auf dem Brienzer Rothorn

Foto: Wanderblondies, UNESCO Biosphäre Entlebuch



Gruppenunterkunft
Berghaus Eisee

Eisee
6174 Sörenberg
+41 (0)33 951 40 14

eisee@soerenberg.ch

<http://www.soerenberg.ch/de/essen-schlafen/essen/restaurants/berghaus-eisee/>

Quelle: Obwalden Tourismus



Restaurant
Hotel Brienzer Rothorn Kulm ...

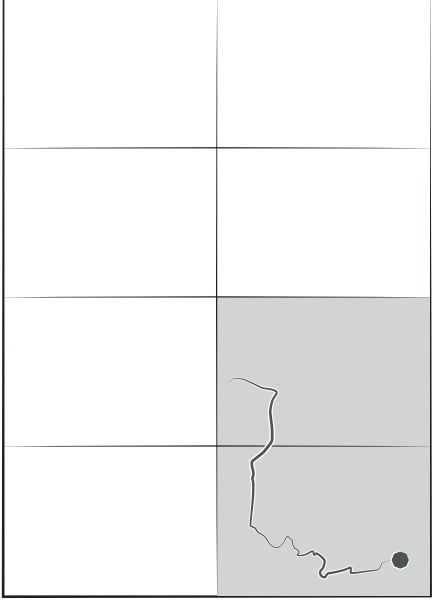
Brienzer Rothorn
3855 Brien
+41 33 951 12 21

hotel-rothorn@brb.ch


<http://www.brienzer-rothorn-bahn.ch>

Quelle: Berner Wanderwege

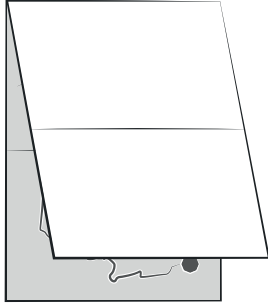
1



2



3



4

